

COMUNE DI S. VENERINA
PROVINCIA DI CATANIA

STUDIO AGRICOLO - FORESTALE
DEL TERRITORIO COMUNALE

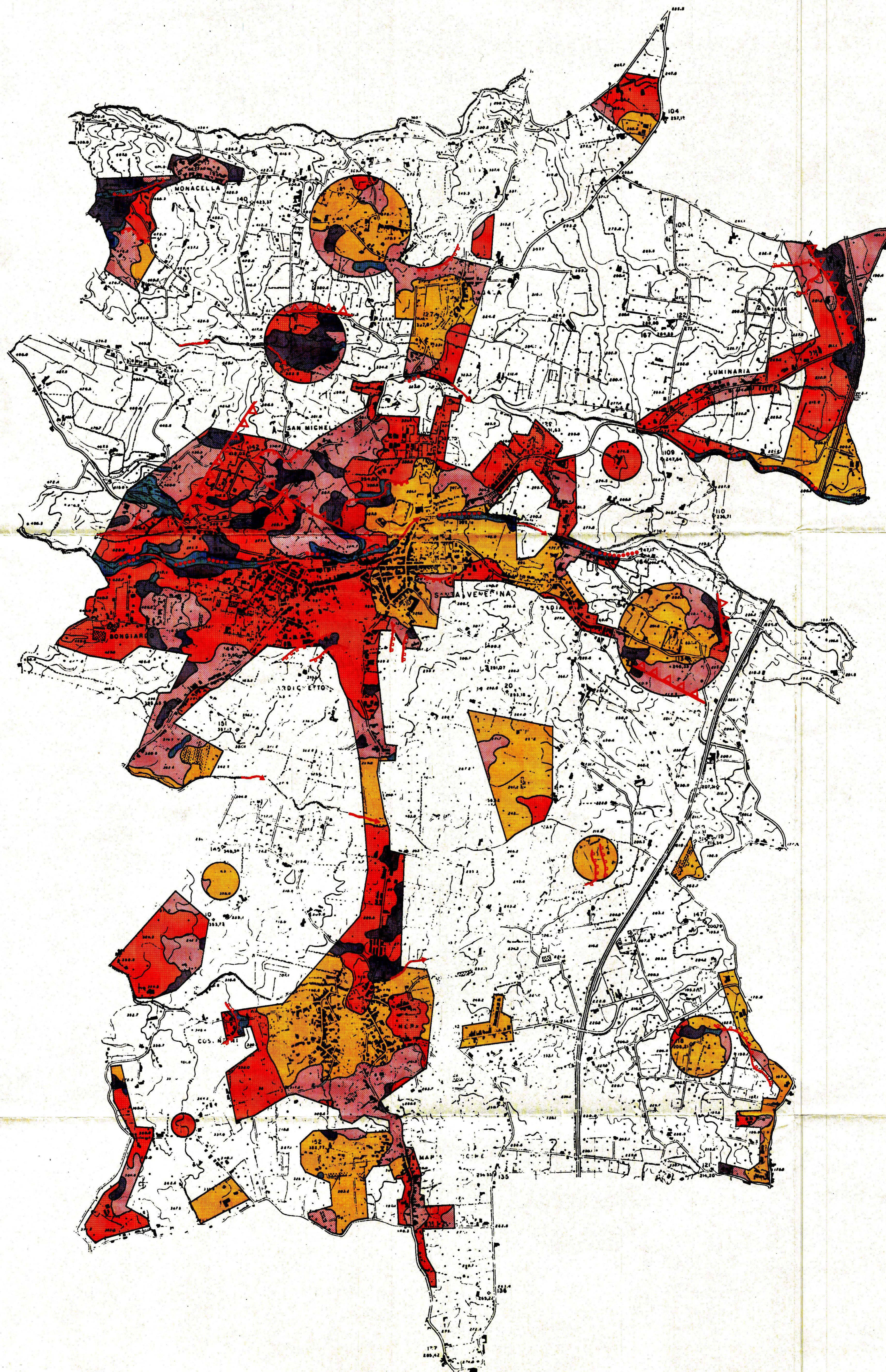
AREE DI ESPANSIONE INTERESSATE
DA COLTIVAZIONI AGRICOLO-FORESTALI

CARTA MORFOLOGICA





TAV. 02
SCALA 1:10.000

IL TECNICO:
DOT. AGR. ANTONINO OLIVA






Antonino Oliva



LEGENDA

-  SCARPATA DI FAGLIA
-  GRADINO MORFOLOGICO
-  RIPE DI EROSIONE FLUVIALE
-  LINEE PRINCIPALI DI DEFLUSSO SUPERFICIALE

CLIVOMETRIA

-  PENDENZA <math>< 5\%</math>
-  PENDENZA $5 - 10\%$
-  PENDENZA $10 - 25\%$
-  PENDENZA $25 - 50\%$
-  PENDENZA $> 50\%$